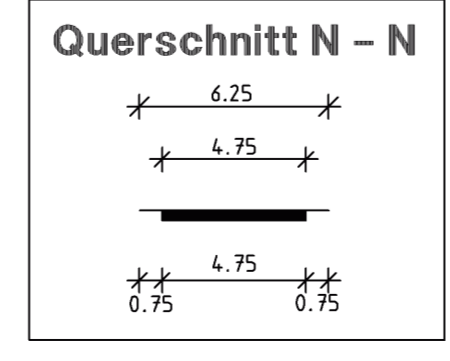
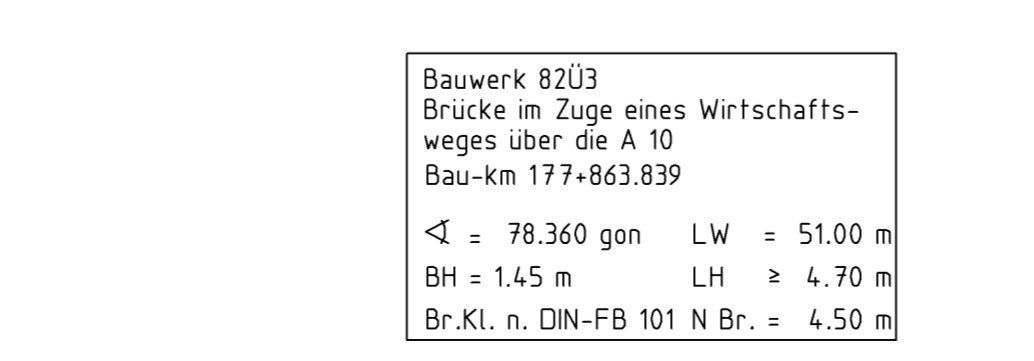
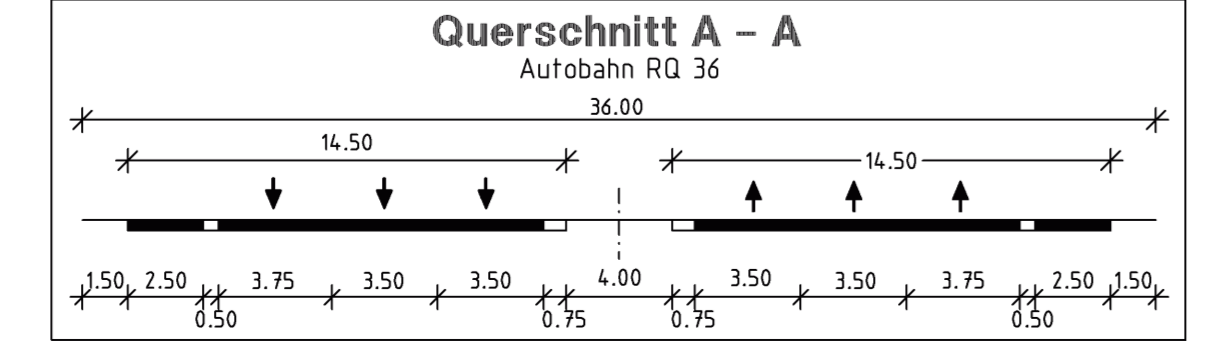
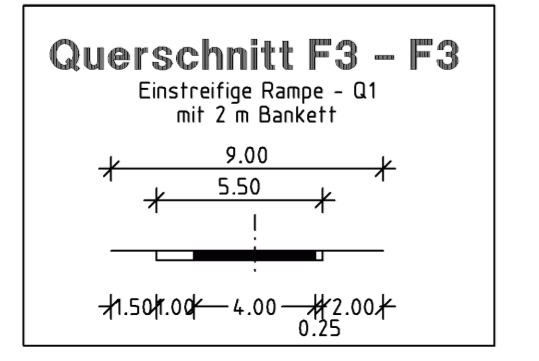
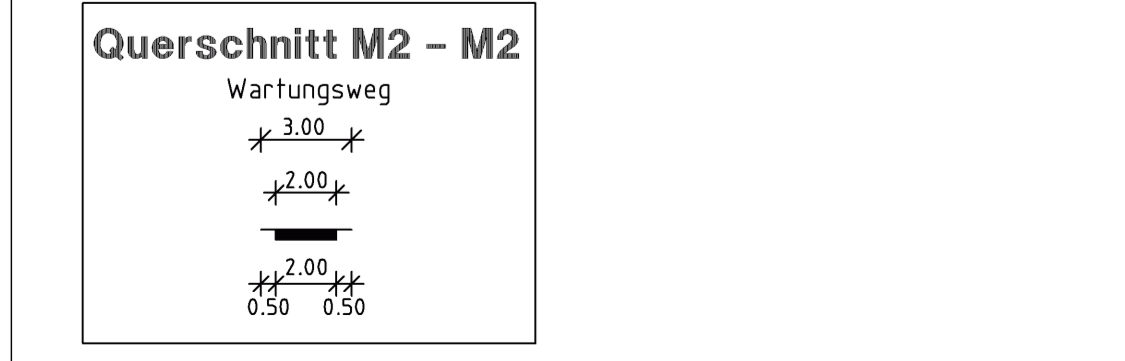
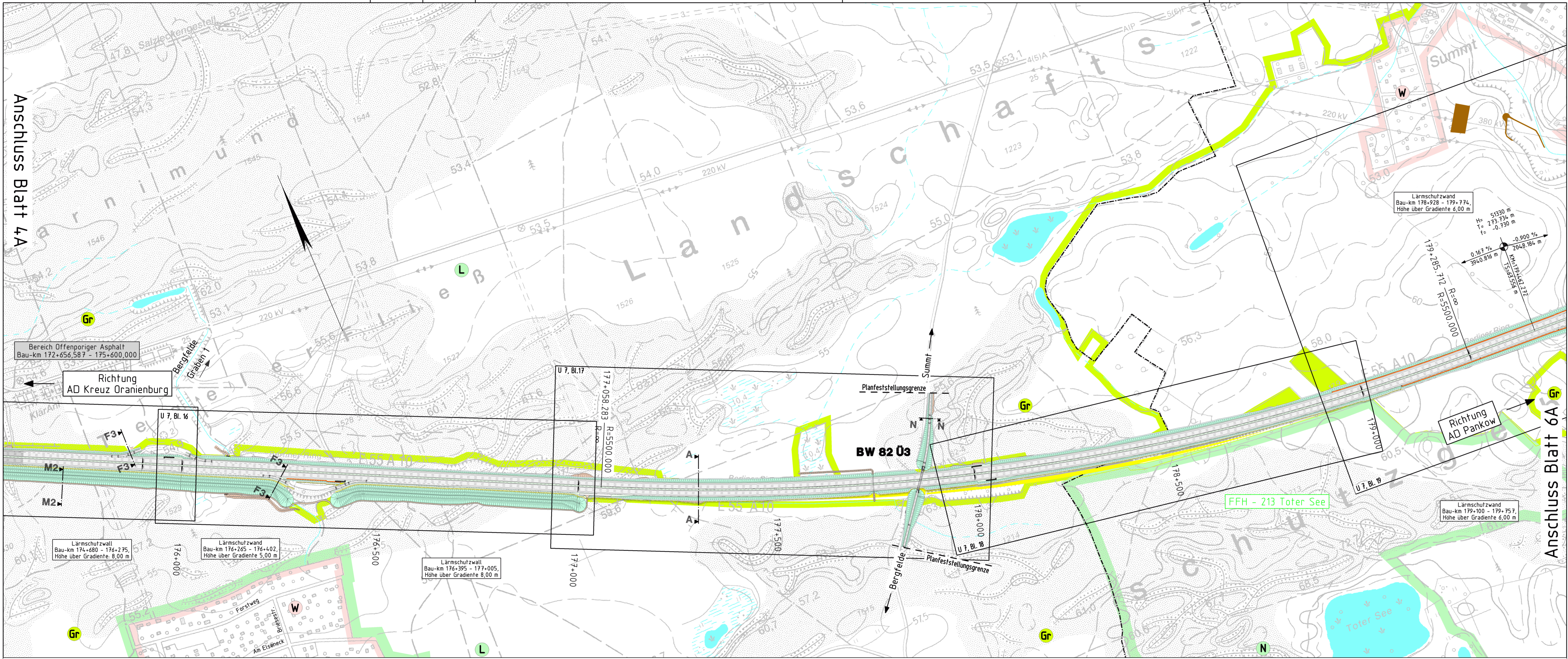


Anschluss Blatt 4A

Anschluss Blatt 6A

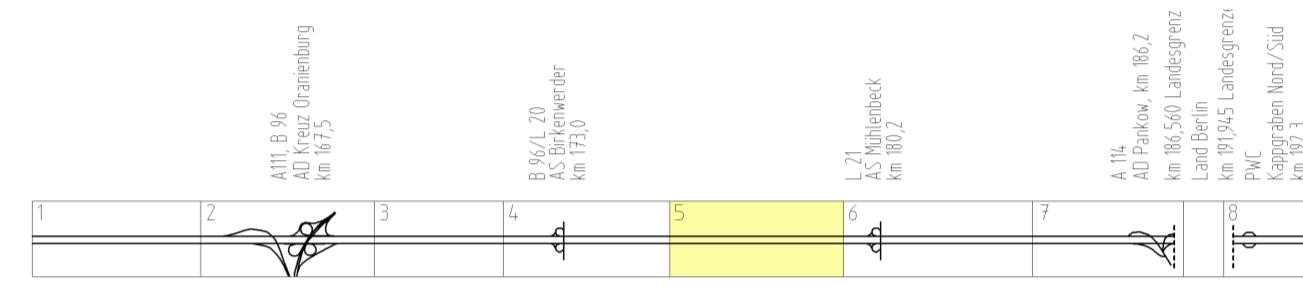


**Zeichenerklärung**

|        |                          |    |   |
|--------|--------------------------|----|---|
| A 10   | Bundesautobahn           | L  | Landschaftsschutzgebiet                                   |
| B 96   | Bundesstraße             | M  | Kerngebiet, Dorfgebiet, Mischgebiet                       |
| L 40   | Landesstraße             | W  | reines und allgemeines Wohngebiet<br>Kleinsiedlungsgebiet |
| K 063  | Kreisstraße              | We | Wochenendausgebiet  |
|        | Gewässer                 | W  | geplantes Wohngebiet                                      |
| WS 0 M | Wasserschutzgebiet       | G  | Gewerbegebiet   |
|        | Grenze Wasserschutzzone  | G  | geplantes Gewerbegebiet                                   |
|        | Lärmschutzwand           | S  | Sondergebiete<br>(Krankenhäuser, Heime, Schulen)          |
|        | Abbruch/Rückbau          | Gr | Grünfläche  |
|        | Dammrückbau              | K  | Kleingartenanlage   |
|        | Rad- u. Gehweg           |    | Landesgrenze  |
|        | Wirtschaftsweg           |    | Kreisgrenze   |
|        | Dammböschung             |    | Gemeindegrenze  |
|        | Bankett                  |    | Hochpunkt   |
|        | linke Richtungsfahrbahn  |    | Tiefpunkt   |
|        | Mittelstreifen           |    | Baustraße 50 Hertz  |
|        | rechte Richtungsfahrbahn |    | Montagefläche 50 Hertz                                    |
|        | Bankett                  |    |   |
|        | Dammböschung             |    |   |
|        | Mulde                    |    |   |
|        | Einschnittsböschung      |    |   |

Neigungsbrechpunkt mit Angabe von Gefälle (-) und Steigung in Prozent, Länge der Gefälle- (Steigungs-) Strecke und Halbmesser

| 2.1 | 50 Hertz, Baustraße BWZ-Nr.: 665, Montagefläche BWZ-Nr.: 666 | 05/ 2012 | Rahneberg |              |
|-----|--|----------|-----------|--------------|
| 1.2 | Anpassung NRS entsprechend RPS 2009                          |          |           |              |
| 1.1 | Anderung Platzbedarf Fernmeldekabel                          | 10/ 2009 | Müller    |              |
| Nr. | Art der Änderung   | Datum    | Name      | Unterschrift |



Satzungsgemäß ausgeteilt in der Zeit vom \_\_\_\_\_ bis \_\_\_\_\_ in der Stadt/ Gemeinde \_\_\_\_\_

Festgestellt gemäß Beschluss vom heutigen Tage, Potsdam, den \_\_\_\_\_

Ministerium für Infrastruktur und Landwirtschaft des Landes Brandenburg

im Auftrag \_\_\_\_\_

Zeit und Ort der Auslegung sind ortsüblich bekannt gemacht worden.

Gemeinde \_\_\_\_\_

(Dienstsigel) \_\_\_\_\_

(Unterschrift) \_\_\_\_\_

|   |                     |         |
|---|---------------------|---------|
| <br>Ingenieurgesellschaft mbH<br>Großwalder Straße 80A<br>10405 Berlin<br>Telefon (030) 42 10 6-0 Telefax (030) 42 10 6-301 | Datum               | Zeichen |
|   | bearbeitet 05/ 2012 | Müller  |
|   | gezeichnet 05/ 2012 | Müller  |
|   | geprüft 05/ 2012    | Ludley  |

**LAND BRANDENBURG Landesbetrieb Straßenwesen Niederlassung Autobahn**

Autobahn: A 10 Bau-km: 161+625 - 193+700 (außer km 186+560 - km 191+945) Unterlage Nr.: 3 Blatt Nr.: 5 B

nächster Ort: \_\_\_\_\_ Bau-km: 175+600.0-179+600.0

**PLANFESTSTELLUNG**

6-streifiger Ausbau der A 10 östl. AS Oberkrämer bis westl. AD Schwanebeck

**Deckblatt**  
Übersichtslageplan  
Maßstab: 1: 5000

Aufgestellt: Hohen Neuendorf, 04.06.2012

Niederlassung Autobahn gez. i.A. Anja Becher